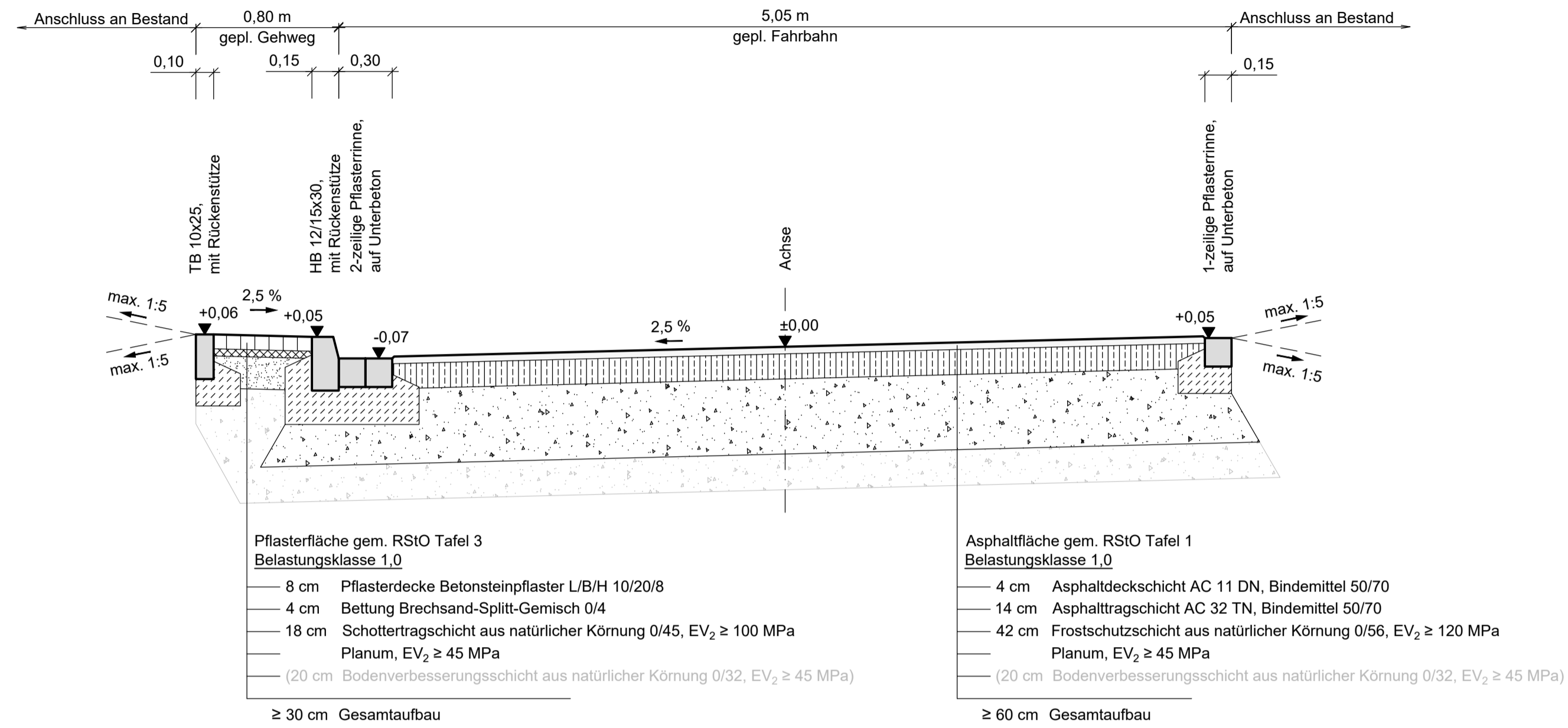


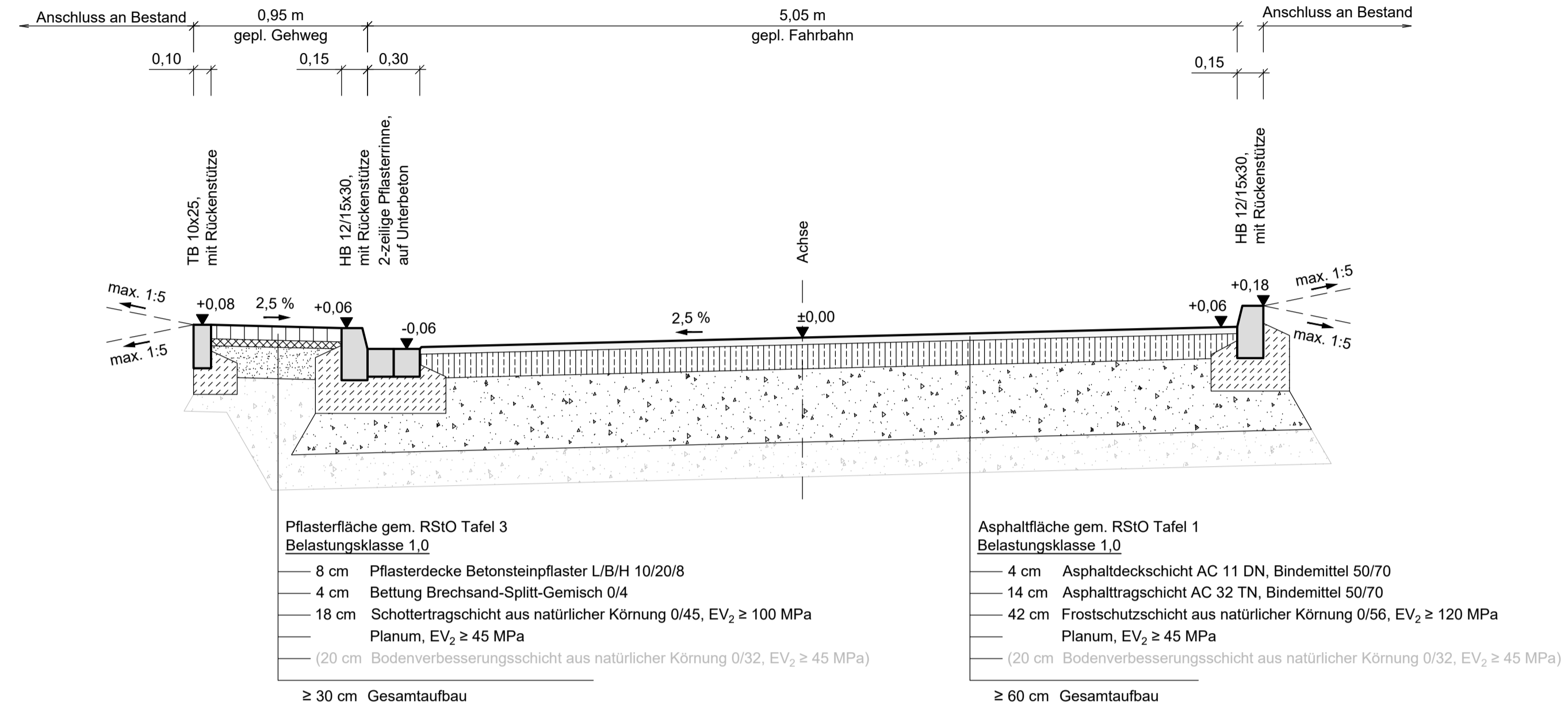
Regelquerschnitt 1

Kirchstraße
Stationsbereich 0+000,00 bis 0+250,00



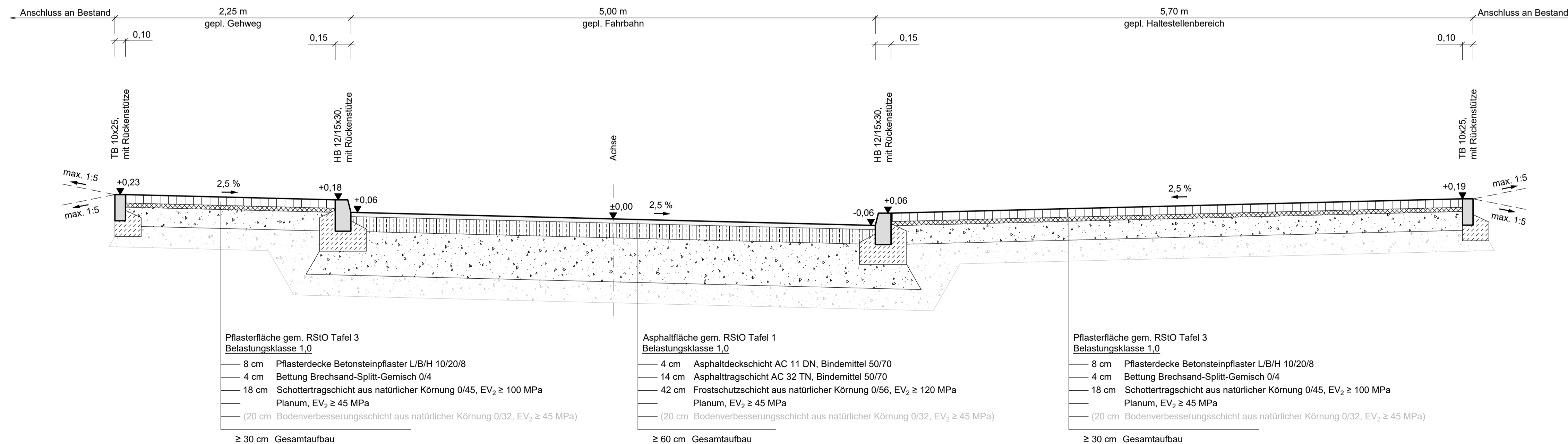
Regelquerschnitt 2

Kirchstraße
Stationsbereich 0+250,00 bis Ausbauende



Regelquerschnitt 3

Nonnenweg



Hinweise

Im Bereich der Grundstückszufahrten/ Bordabsenkung ist anstelle des Hochbordes HB 12/15 x 30 ein Rundbord RB 15 x 20 einzubauen.

Grünflächen sind grundsätzlich 2 cm tiefer an die geplante Fahrbahn- / Gehwegoberkante anzuschließen.

Gemäß der Gestaltungsvorgaben durch die Stadt Rösrath erfüllt der Gehweg in der Kirchstraße nicht die a.a.R.d.T..

Lagesystem: ETRS 89
Höhensystem: NHN

Index	Datum	Änderung	gezeichnet	bearbeitet	geprüft
A	16.05.23	Anpassung der Straßenbreite			



Datum	Name
gezeichnet: 24.04.2023	Feyerabend
bearbeitet: 24.04.2023	Szlaza
geprüft: 24.04.2023	Huß
Zeichnungsnummer: 1302 EP QS001 I0	
Maßstab: 1 : 25	Format: 980 x 450
CAD-Dateiname: 1302 EP QS001 IA.dwg	
CAD-System: AutoCAD Civil 2022	
Austausch-Format:	

Ausbau der Straße „Kirchstraße“ in
Rösrath-Kleineichen

Entwurfsplanung

Querschnitte
Regelquerschnitte

Als Ersatz für: Ersetzt durch: Diese Zeichnung darf ohne unsere Genehmigung weder ververviältigt noch Dritten Personen, insbesondere Konkurrenzfirmen zugänglich gemacht werden. (§1 und 11 des Gesetzes vom 19. Juni 1901 und §823 BGB)