

Satzung
zum Schutz städtebaulich besonders wertvoller Bäume
in der Stadt Rösrath vom 12.10.2010

Verzeichnis der nach § 2, Abs. 2 der Satzung geschützten Bäume

A – Bäume in städtischem Eigentum

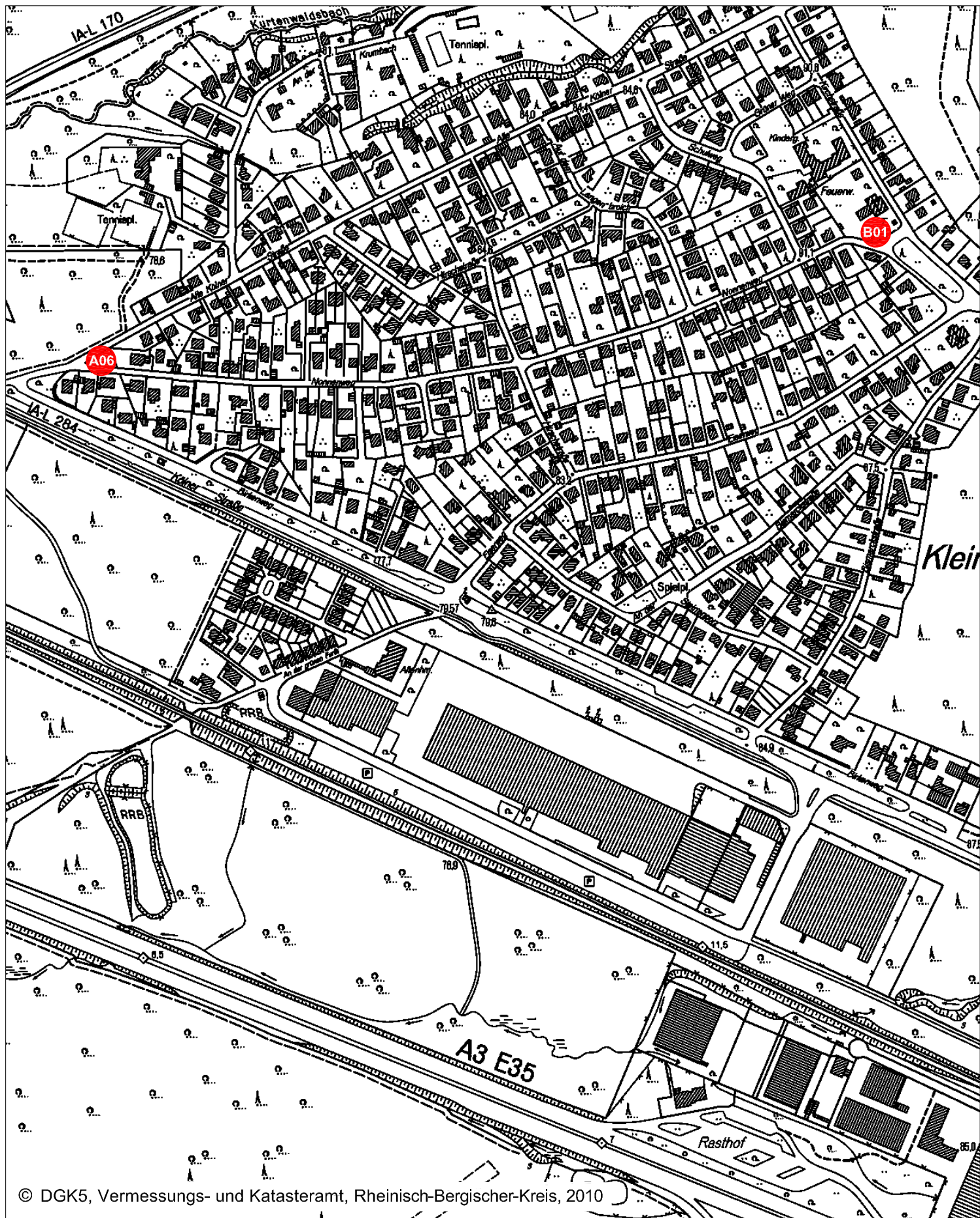
- A01 1 Lebensbaum in der Grünanlage am Rathaus
Standort: Hoffnungsthal (Neben dem Rathaus, „Hauptstraße 229“)
Gemarkung Bleifeld, Flur 2, Flurstück-Nr. 2945
- A02 3 Platanen und 1 Roßkastanie in der Grünanlage am Rathaus
Standort: Hoffnungsthal (Neben dem Rathaus, „Hauptstraße 229“)
Gemarkung Bleifeld, Flur 2, Flurstück-Nr. 2945
- A03 1 Blutbuche auf dem Sülztalplatz in Rösrath
Standort: Rösrath-Mitte
Gemarkung Rösrath, Flur 1, Flurstück-Nr. 2239
- A04 1 Eibe „Lüghäuser Straße“ Ecke „Großhecker Weg“
Standort: Lüghausen (neben „Lüghäuser Straße 133“)
Gemarkung Lüghausen, Flur 3, Flurstück-Nr. 1911
- A05 1 Ahorn am Bahnübergang „Gerottener Weg“
Standort: Rösrath (Verkehrinsel „Hauptstraße“ Ecke „Gerottener Weg“)
Gemarkung Rösrath, Flur 6, Flurstück-Nr. 3193
- A06 4 Eichen in der Grünanlage „Nonnenweg“ Ecke „Alte Kölner Straße“
Standort: Kleineichen (gegenüber „Nonnenweg Nr. 6“)
Gemarkung Rösrath, Flur 5, Flurstück-Nr. 1837
- A07 5 Birken in der Grünanlage am Ehrenmal in Forsbach
Standort: Forsbach („Bensberger Straße“ gegenüber Nr. 236)
Gemarkung Forsbach, Flur 5, Flurstück-Nr. 3020

B – sonstige Bäume

- B01 5 Stieleichen auf dem Grundstück der Kirche „Zur Heiligen Familie“
Standort: Kleineichen („Nonnenweg“ Ecke „Kirchstraße“)
Gemarkung Rösrath, Flur 5, Flurstück - Nr. 97/032
- B02 1 Bergahorn „Heideweg“ Ecke „Hover Brand“
Standort: Forsbach („Lehmbacher Weg 14“)
Gemarkung Forsbach, Flur 10, Flurstück - Nr. 1
- B03 1 Silberahorn und 1 Spitzahorn auf den Grundstücken der evangelischen Kirche
Standort: Forsbach („Bensberger Straße 236/238“)
Gemarkung Forsbach, Flur 5, Flurstücke - Nr. 3022 und 1159

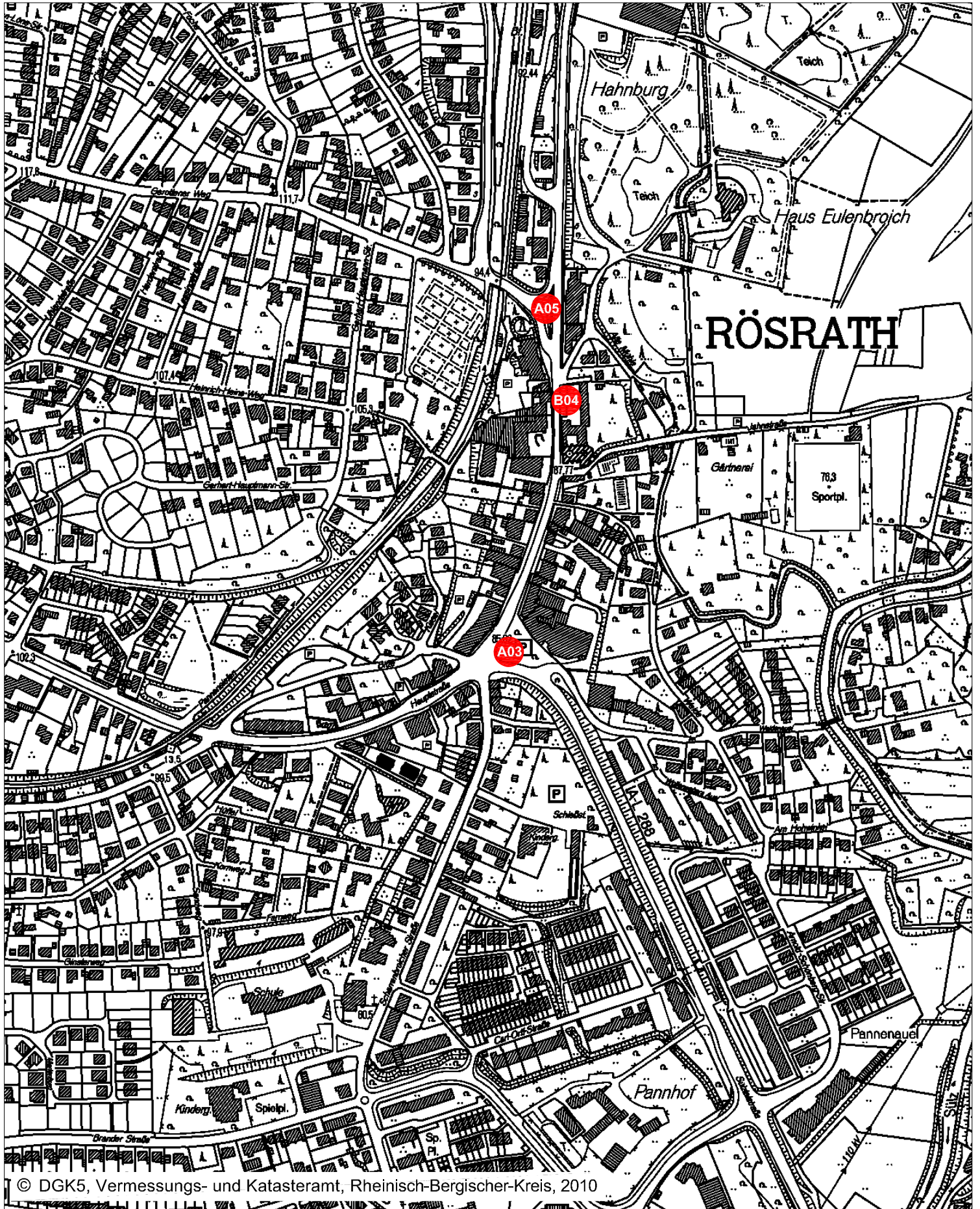
- B04 1 Platane am „Augustinushaus“ in Rösrath
Standort: Rösrath („Hauptstraße 70“)
Gemarkung Rösrath, Flur 1, Flurstück - Nr. 1496
- B05 1 Kastanie an der „Hauptstraße“ in Hoffnungsthal
Standort: Hoffnungsthal („Hauptstraße“ gegenüber Nr. 216)
Gemarkung Volberg, Flur 6, Flurstück - Nr. 212
- B06 24 Kopflinden in der Zufahrt zum Bahnhof Hoffnungsthal
Standort: Hoffnungsthal
Gemarkung Lüghausen, Flur 2, Flurstück - Nr. 2240
- B07 1 Eiche am „Überhöfer Feld“ in Forsbach
Standort: Forsbach („Überhöfer Feld 1“)
Gemarkung Forsbach, Flur 6, Flurstück - Nr. 498
- B08 1 Eiche an der „Bergischen Landstraße“
Standort: Hoffnungsthal („Bergische Landstraße“ gegenüber Nr. 121)
Gemarkung Bleifeld, Flur 1, Flurstück - Nr. 1535
- B09 1 Eiche „Hasbacher Straße“ Ecke „Steinkauler Weg“
Standort: Rösrath-Scharrenbroich („Hasbacher Straße 9 a“)
Gemarkung Hasbach, Flur 5, Flurstück - Nr. 13

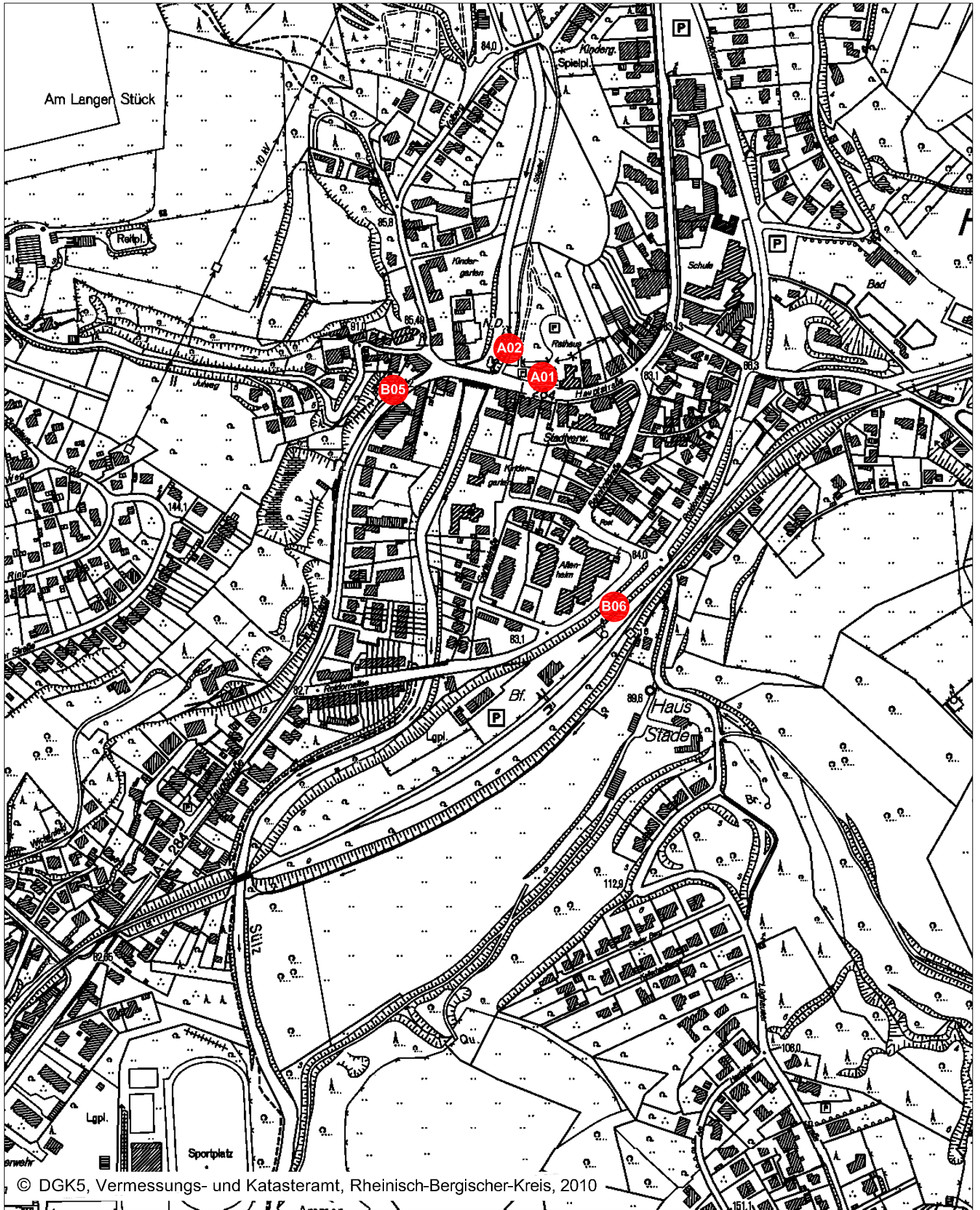
Übersichtspläne im Maßstab 1: 5000 mit den Standorten der geschützten Bäume können während der Öffnungszeiten bei der Stadtverwaltung Rösrath (Fachbereich 4) eingesehen werden und sind im Internet auf der Homepage der Stadt Rösrath hinterlegt.



Verzeichnis der nach §2, Abs.2 der Satzung geschützten Bäume

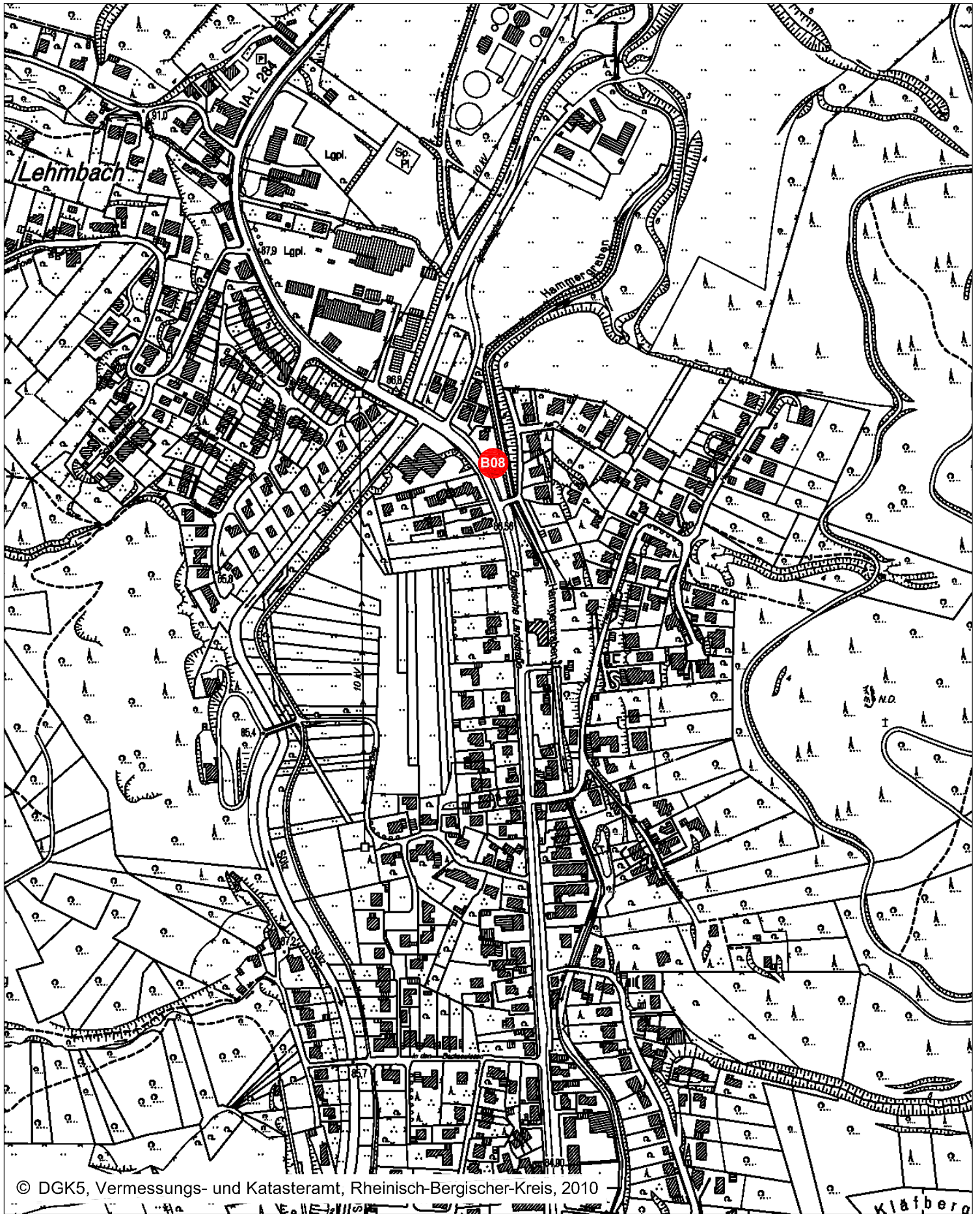
Maßstab 1:5000
Datum 13.7.2010

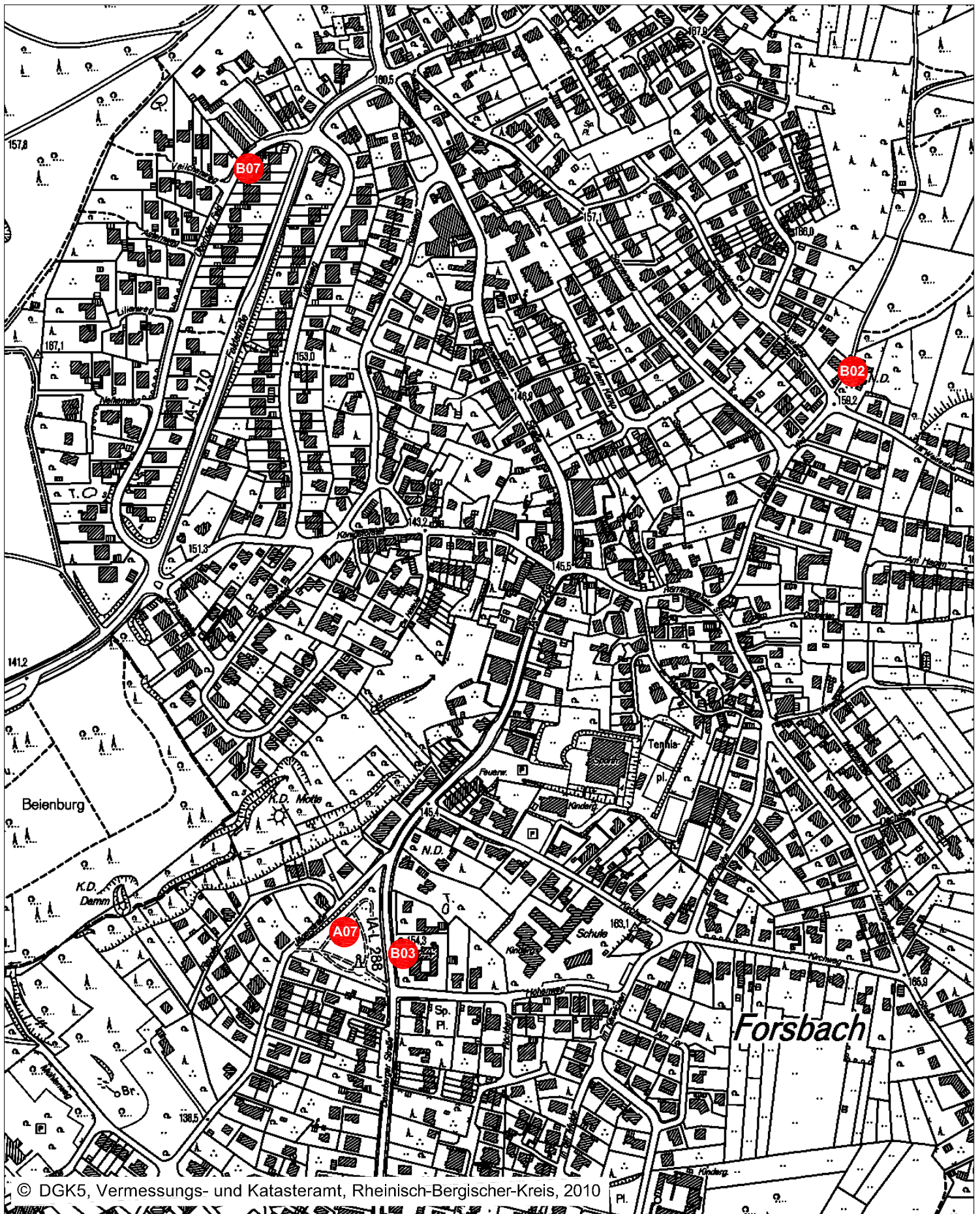




Verzeichnis der nach §2, Abs.2 der Satzung geschützten Bäume

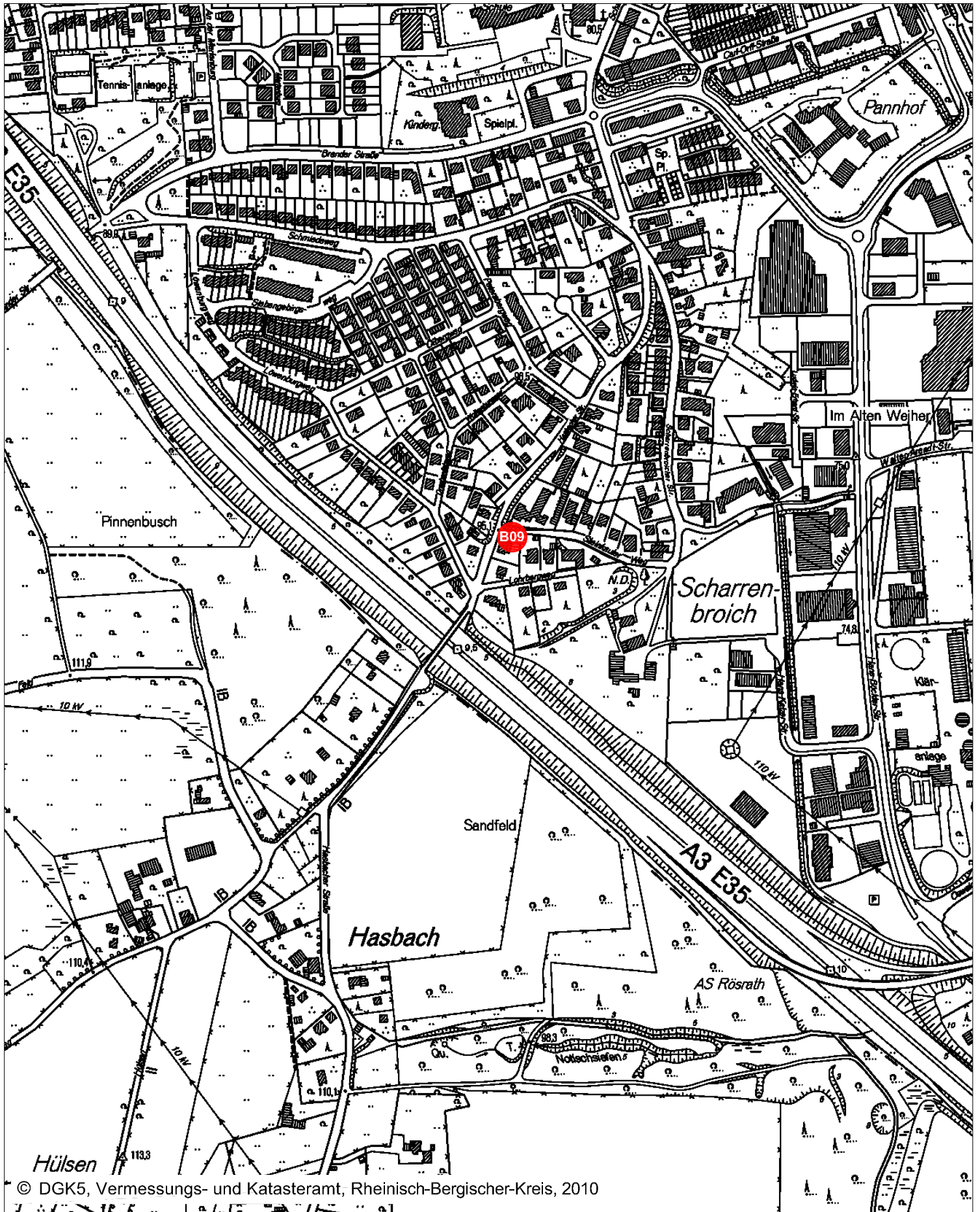
Maßstab 1:5000
Datum 13.7.2010





Verzeichnis der nach §2, Abs.2 der Satzung geschützten Bäume

Maßstab 1:5000
Datum 13.7.2010



© DGK5, Vermessungs- und Katasteramt, Rheinisch-Bergischer-Kreis, 2010

Verzeichnis der nach §2, Abs.2 der Satzung geschützten Bäume

Maßstab 1:5000
Datum 13.7.2010



© DGK5, Vermessungs- und Katasteramt, Rheinisch-Bergischer-Kreis, 2010

Verzeichnis der nach §2, Abs.2 der Satzung geschützten Bäume

Maßstab 1:5000
Datum 13.7.2010