










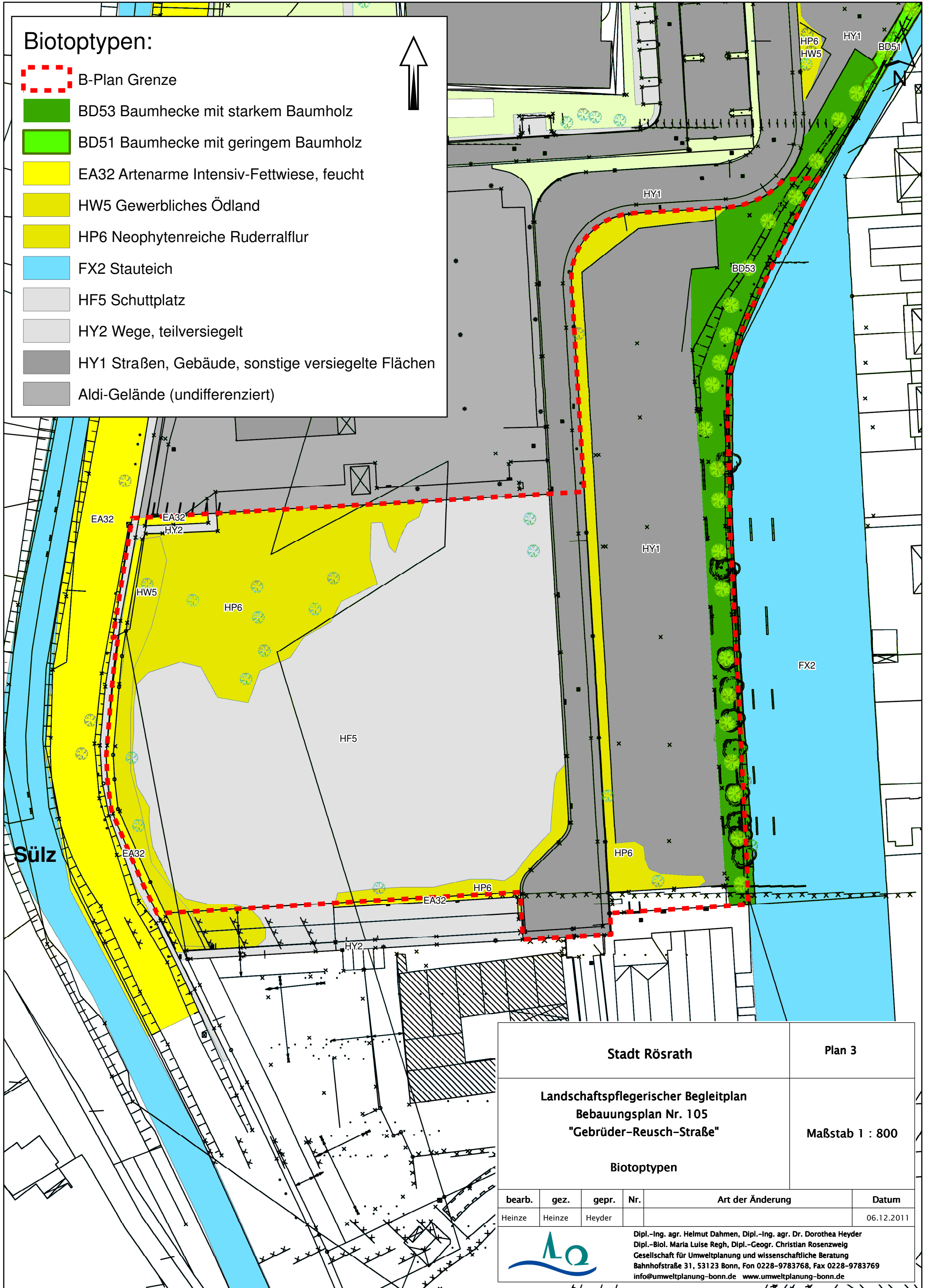



Biotoptypen:

-  B-Plan Grenze
-  BD53 Baumhecke mit starkem Baumholz
-  BD51 Baumhecke mit geringem Baumholz
-  EA32 Artenarme Intensiv-Fettwiese, feucht
-  HW5 Gewerbliches Ödland
-  HP6 Neophytenreiche Ruderralfur
-  FX2 Stauteich
-  HF5 Schuttplatz
-  HY2 Wege, teilversiegelt
-  HY1 Straßen, Gebäude, sonstige versiegelte Flächen
-  Aldi-Gelände (undifferenziert)



Stadt Rösrath				Plan 3	
Landschaftspflegerischer Begleitplan Bebauungsplan Nr. 105 "Gebrüder-Reusch-Straße"				Maßstab 1 : 800	
Biotoptypen					
bearb.	gez.	gepr.	Nr.	Art der Änderung	Datum
Heinze	Heinze	Heyder			06.12.2011
					
Dipl.-Ing. agr. Helmut Dahmen, Dipl.-Ing. agr. Dr. Dorothea Heyder Dipl.-Biol. Maria Luise Regh, Dipl.-Geogr. Christian Rosenzweig Gesellschaft für Umweltplanung und wissenschaftliche Beratung Bahnhofstraße 31, 53123 Bonn, Fon 0228-9783768, Fax 0228-9783769 info@umweltplanung-bonn.de www.umweltplanung-bonn.de					