



Legende

- Leimbacher Bach
- Gehölzbestand am Leimbacher Bach
- Gebüsche mittlerer bis feuchter Standorte
- Brombeer-Schlehen-Gebüsche
- Pflanzung nicht autochthoner Gehölze
- Krautiger Ufersaum besonnener Gewässer
- Außensäume eutropher, feuchter Standorte
- Glatthaferwiesen
- Weidelgras-Kammgras-Weide
- Artenarmer Rasen
- Ziergarten
- Geschotterte Flächen
- Trittpflanzengesellschaften
- Geltungsbereich

Gemeinde Rösrath

**Bebauungsplan Nr. 55
Gewerbegebiet Lehmbach**

Landschaftspflegerischer Fachbeitrag




Zeichnung 1: Biotoptypen - Bestand

**Maßstab 1:2.000
Stand: November 2000**

Rombach & Steinwarz
Büro für ökologische Fachfragen
Hardtstraße 4b - 53506 Rech (Ahr)



Legende

-  Für den Arten- und Biotopschutz von sehr hoher Bedeutung
-  Für den Arten- und Biotopschutz von hoher Bedeutung
-  Für den Arten- und Biotopschutz von mittlerer Bedeutung
-  Für den Arten- und Biotopschutz von geringer Bedeutung
-  Versiegelte Flächen
-  Geltungsbereich



Gemeinde Rösrath

Bebauungsplan Nr. 55
Gewerbegebiet Lehmbach

Landschaftspflegerischer Fachbeitrag

Zeichnung 2: Biotoptypen - Bewertung

Maßstab 1:2.000

Stand: November 2000

Rombach & Steinwarz
Büro für ökologische Fachfragen
Hardtstraße 4b - 53506 Rech (Ahr)

