












LEGENDE



1. Bestand: Realnutzung und Biotoptypen


-  Ackerflächen
-  Grünland (Wiesen)
-  Grünland (Weiden)
-  (Wohn-)Gartenbereiche
-  Ruderales Grünland
-  Pflanzenklärbecken
-  Laub-/Nadelbäume
-  Gebäude
-  Straßen/Fahrwege (versiegelt)
-  Wege (teilversiegelt)
-  Hofflächen (zum überwiegenden Teil versiegelt)

2. Entwicklungsziele

-  Landschaftsgerechte Eingrünung des Ortsrandes sowie Akzentuierung der Ortseingangssituation durch Gehölzpflanzungen

3. Schutzziele

-  Potentielle Jagdhabitats von Fledermausarten
-  Markanter, führt die Belange des Artenschutzes und/oder das Landschaftsbild wertvolle Altholzbestände (gekennzeichnet sind nur Bäume innerhalb des Geltungsbereiches)



Stadt Rösrath

MASSNAHME:

Außenbereichssatzung 'Bereich Hofferhof'

DARSTELLUNG:

Landespflegerischer Planungsbeitrag
Realnutzungs- und Biotoptypenkarte

Maßstab:	1 : 1.000	Datum	Name	Projektnummer
		gezeichnet:	14.03.2012	
Zeichnungsnummer:		geprüft:	19.03.2012	Blattnummer
		Planungsstand:	26.06.2012	BK-LPB-01

Erstellung der Bauantragsunterlagen:

planungsbüro baudisch

estelstraße 29
33739 bielefeld
fon: 05206 / 916081
mob: 0170 / 3017506

stadtplanung
umweltplanung
ökologische fachgutachten
bimsch-antragsverfahren